


Autor

Institution	Ortsgemeinde Dittweiler
Abteilung	Straßen und Wege
Straße	Schmittweilerstr. 12
PLZ	66903
Stadt	Dittweiler
Land	Deutschland
Ansprechpartner	Winfried Cloß
Telefon	+49-157-85553214
E-Mail	buergermeister@dittweiler.de

Erstellt mit **DataCollect Webreporter** Version 1.0 am 10.04.2018 08:38:39

Messstelle

Name	St. Wend. 117
Rtg. kommend (Name)	Altenkirchen
Rtg. gehend (Name)	
Vmax StVO	
Kommentar	
Gerätetyp	DSD

Zeitbereich

Startdatum	03.04.2018 09:00
Enddatum	09.04.2018 11:59
Tage	Mo, Di, Mi, Do, Fr, Sa, So
Zeitintervall	60 Minuten
Zeitfenster / Tag	00:00 - 23:59

Geschwindigkeitsklassen [V in km/h]

Zeit	Σ	10	20	30	40	50	60	70	80	90	100	110	>110
00:00-06:00	440	0	0	3	0	17	72	158	144	37	6	1	2
06:00-09:00	1023	0	0	7	7	55	301	384	208	50	9	2	0
15:00-19:00	1756	0	17	50	45	120	438	669	331	73	11	1	1
06:00-22:00	6430	0	30	109	95	373	1626	2464	1348	319	60	4	2
00:00-24:00	7020	0	31	115	96	397	1733	2685	1523	362	68	6	4

Geschwindigkeitskennzahlen [V in km/h]

DSD SAFETY Erfolg

Vmin	Vavg	Vmax	V15	V50	V85	Vexc %
13	64	123	54	65	75	90.9

Vin	Vout	Vred	Vred %
64	-	-	-

Beschreibungen

Vmin: Minimale Geschwindigkeit
 Vavg: Durchschnittliche Geschwindigkeit
 Vmax: Maximale Geschwindigkeit
 V15: Grenzggeschwindigkeit für die ersten 15% der Fahrzeuge
 V50: Grenzggeschwindigkeit für die ersten 50% der Fahrzeuge


V85: Grenzggeschwindigkeit für die ersten 85% der Fahrzeuge
 Vexc %: Geschwindigkeitsüberschreitung in %
 Vin: Durchschnittliche Eintrittsgeschwindigkeit
 Vout: Durchschnittliche Austrittsgeschwindigkeit
 Vred: Durchschnittliche Reduktion der Geschwindigkeit zwischen Eintritt und Austritt

Autor

Institution	Ortsgemeinde Dittweiler
Abteilung	Straßen und Wege
Straße	Schmittweilerstr. 12
PLZ	66903
Stadt	Dittweiler
Land	Deutschland
Ansprechpartner	Winfried Cloß
Telefon	+49-157-85553214
E-Mail	buergermeister@dittweiler.de

Erstellt mit **DataCollect Webreporter** Version 1.0 am 10.04.2018 08:38:39

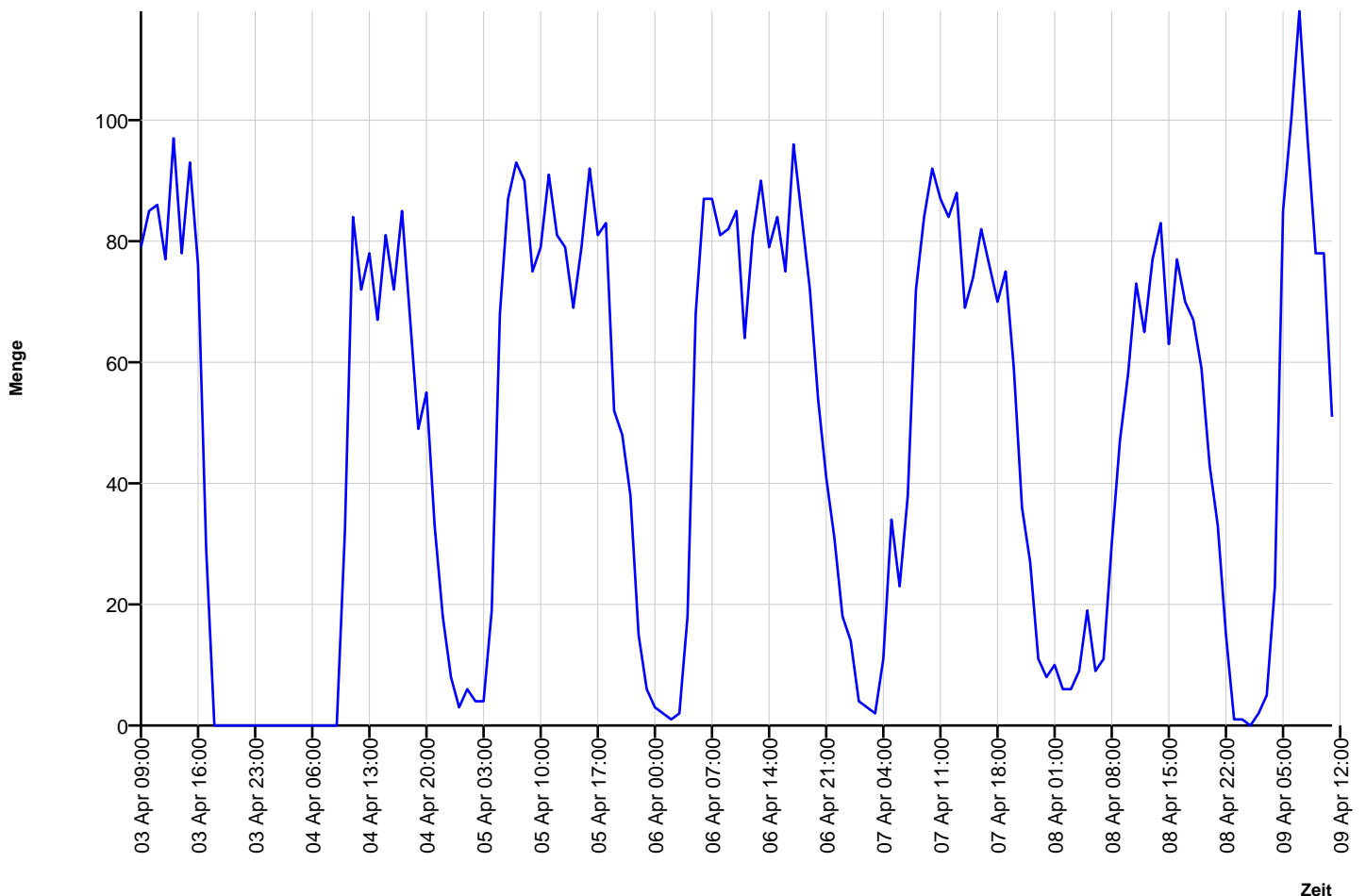
Messstelle

Name	St. Wend. 117
Rtg. kommend (Name)	Altenkirchen
Rtg. gehend (Name)	
Vmax StVO	
Kommentar	
Gerätetyp	DSD

Zeitbereich

Startdatum	03.04.2018 09:00
Enddatum	09.04.2018 11:59
Tage	Mo, Di, Mi, Do, Fr, Sa, So
Zeitintervall	60 Minuten
Zeitfenster / Tag	00:00 - 23:59

Verkehrsmengen Ganglinie




Autor

Institution	Ortsgemeinde Dittweiler
Abteilung	Straßen und Wege
Straße	Schmittweilerstr. 12
PLZ	66903
Stadt	Dittweiler
Land	Deutschland
Ansprechpartner	Winfried Cloß
Telefon	+49-157-85553214
E-Mail	buergermeister@dittweiler.de

Erstellt mit **DataCollect Webreporter** Version 1.0 am 10.04.2018 08:38:39

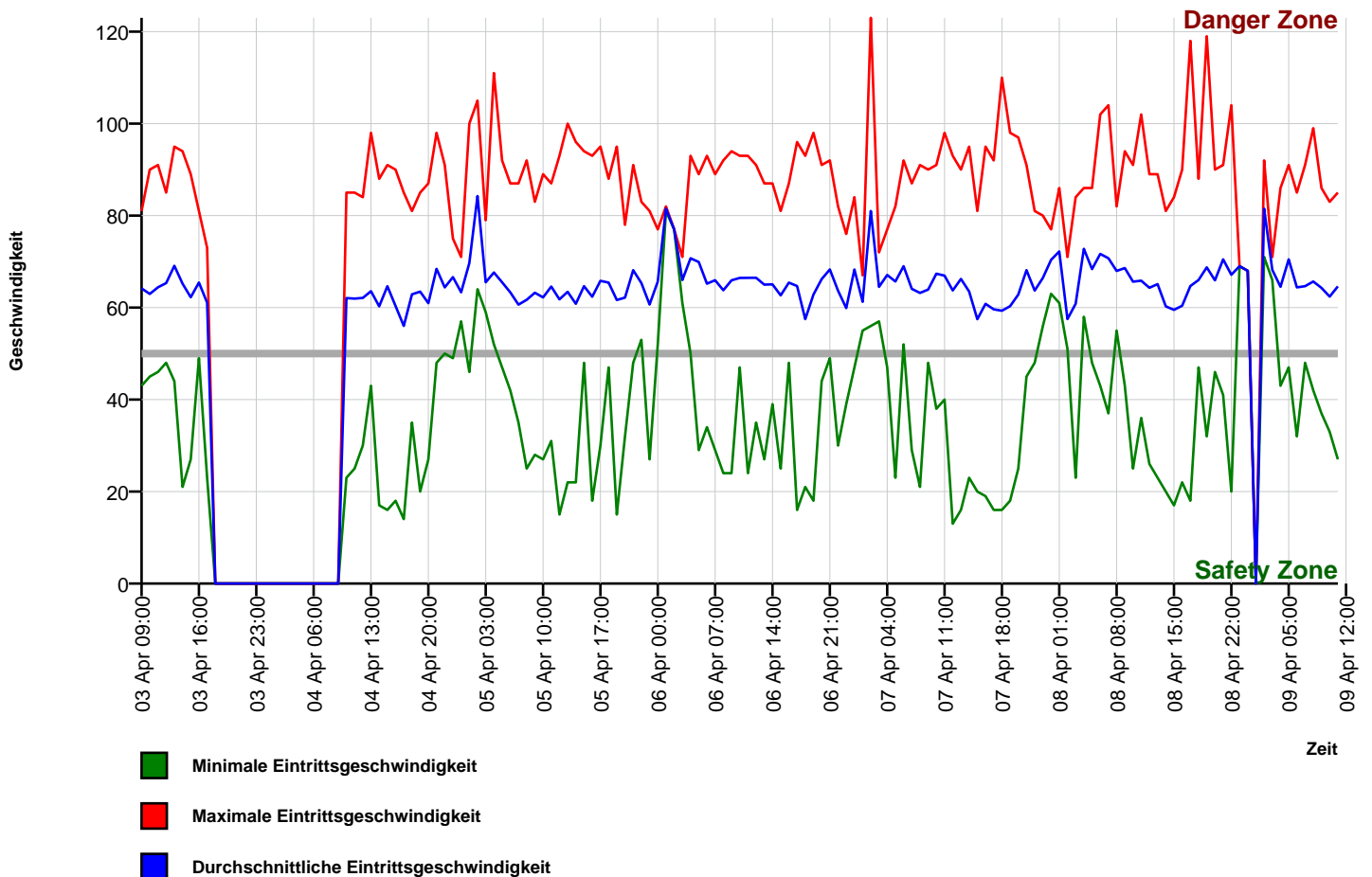
Messstelle

Name	St. Wend. 117
Rtg. kommend (Name)	Altenkirchen
Rtg. gehend (Name)	
Vmax StVO	
Kommentar	
Gerätetyp	DSD

Zeitbereich

Startdatum	03.04.2018 09:00
Enddatum	09.04.2018 11:59
Tage	Mo, Di, Mi, Do, Fr, Sa, So
Zeitintervall	60 Minuten
Zeitfenster / Tag	00:00 - 23:59

Geschwindigkeits-Diagramm




Autor

Institution	Ortsgemeinde Dittweiler
Abteilung	Straßen und Wege
Straße	Schmittweilerstr. 12
PLZ	66903
Stadt	Dittweiler
Land	Deutschland
Ansprechpartner	Winfried Cloß
Telefon	+49-157-85553214
E-Mail	buergermeister@dittweiler.de

Erstellt mit **DataCollect Webreporter** Version 1.0 am 10.04.2018 08:38:39

Messstelle

Name	St. Wend. 117
Rtg. kommend (Name)	Altenkirchen
Rtg. gehend (Name)	
Vmax StVO	
Kommentar	
Gerätetyp	DSD

Zeitbereich

Startdatum	03.04.2018 09:00
Enddatum	09.04.2018 11:59
Tag	Mo, Di, Mi, Do, Fr, Sa, So
Zeitintervall	60 Minuten
Zeitfenster / Tag	00:00 - 23:59

Geschwindigkeits-Histogramm

