


## Autor

Institution	Ortsgemeinde Dittweiler
Abteilung	Straßen und Wege
Straße	Schmittweilerstr. 12
PLZ	66903
Stadt	Dittweiler
Land	Deutschland
Ansprechpartner	Winfried Cloß
Telefon	+49-157-85553214
E-Mail	buergermeister@dittweiler.de

Erstellt mit **DataCollect Webreporter** Version 1.0 am 12.07.2018 11:05:54

## Messstelle

Name	Hauptstr 1
Rtg. kommend (Name)	Paulengrund
Rtg. gehend (Name)	
Vmax StVO	
Kommentar	St. Wendeler Str
Gerätetyp	<b>DSD</b>

## Zeitbereich

Startdatum	04.06.2018 10:00
Enddatum	08.07.2018 19:59
Tag	Mo, Di, Mi, Do, Fr, Sa, So
Zeitintervall	60 Minuten
Zeitfenster / Tag	00:00 - 23:59

## Geschwindigkeitsklassen

[V in km/h]

Zeit	Σ	10	20	30	40	50	60	70	80	90	100	110	>110
00:00-06:00	1444	0	1	20	20	271	686	335	94	15	1	1	0
06:00-09:00	4474	0	8	46	103	802	2278	1089	135	11	1	1	0
15:00-19:00	14498	0	42	183	208	2428	8018	3293	294	30	2	0	0
06:00-22:00	43433	2	134	536	762	8158	23400	9453	899	80	8	1	0
00:00-24:00	47262	2	137	572	807	8905	25321	10299	1101	105	11	2	0

## Geschwindigkeitskennzahlen

[V in km/h]

## DSD SAFETY Erfolg

Vmin	Vavg	Vmax	V15	V50	V85	Vexc %
8	56	103	49	56	63	<b>77.9</b>

Vin	Vout	Vred	Vred %
<b>56</b>	-	-	-

## Beschreibungen

Vmin: Minimale Geschwindigkeit

Vavg: Durchschnittliche Geschwindigkeit

Vmax: Maximale Geschwindigkeit

V15: Grenzggeschwindigkeit für die ersten 15% der Fahrzeuge

V50: Grenzggeschwindigkeit für die ersten 50% der Fahrzeuge

V85: Grenzggeschwindigkeit für die ersten 85% der Fahrzeuge

Vexc %: Geschwindigkeitsüberschreitung in %

Vin: Durchschnittliche Eintrittsgeschwindigkeit

Vout: Durchschnittliche Austrittsgeschwindigkeit


Vred: Durchschnittliche Reduktion der Geschwindigkeit zwischen Eintritt und Austritt

## Autor

Institution	Ortsgemeinde Dittweiler
Abteilung	Straßen und Wege
Straße	Schmittweilerstr. 12
PLZ	66903
Stadt	Dittweiler
Land	Deutschland
Ansprechpartner	Winfried Cloß
Telefon	+49-157-85553214
E-Mail	buergermeister@dittweiler.de

Erstellt mit **DataCollect Webreporter** Version 1.0 am 12.07.2018 11:05:55

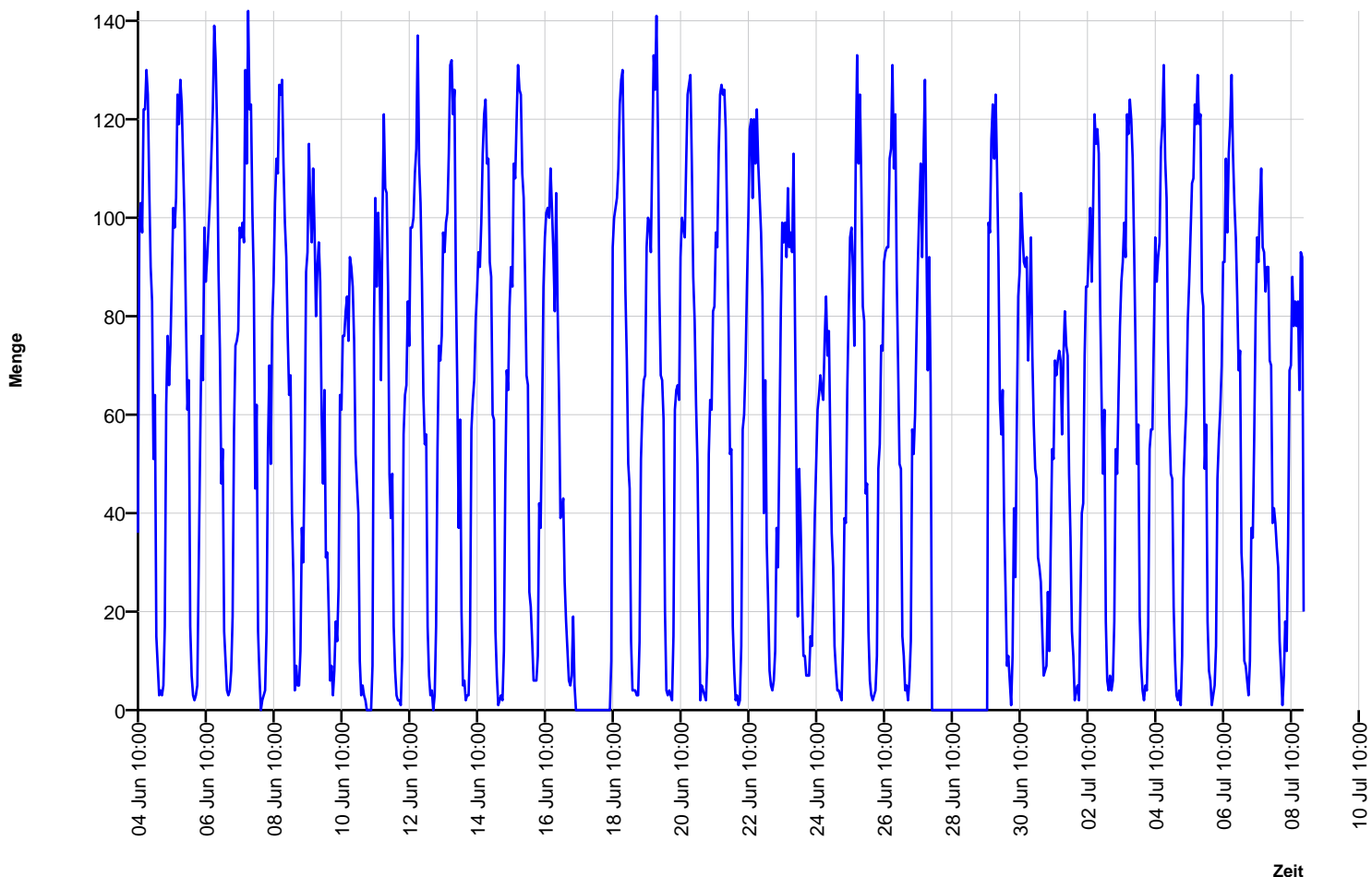
## Messstelle

Name	Hauptstr 1
Rtg. kommend (Name)	Paulengrund
Rtg. gehend (Name)	
Vmax StVO	
Kommentar	St. Wendeler Str
Gerätetyp	<b>DSD</b>

## Zeitbereich

Startdatum	04.06.2018 10:00
Enddatum	08.07.2018 19:59
Tage	Mo, Di, Mi, Do, Fr, Sa, So
Zeitintervall	60 Minuten
Zeitfenster / Tag	00:00 - 23:59

## Verkehrsmengen Ganglinie




## Autor

Institution	Ortsgemeinde Dittweiler
Abteilung	Straßen und Wege
Straße	Schmittweilerstr. 12
PLZ	66903
Stadt	Dittweiler
Land	Deutschland
Ansprechpartner	Winfried Cloß
Telefon	+49-157-85553214
E-Mail	buergermeister@dittweiler.de

Erstellt mit **DataCollect Webreporter** Version 1.0 am 12.07.2018 11:05:55

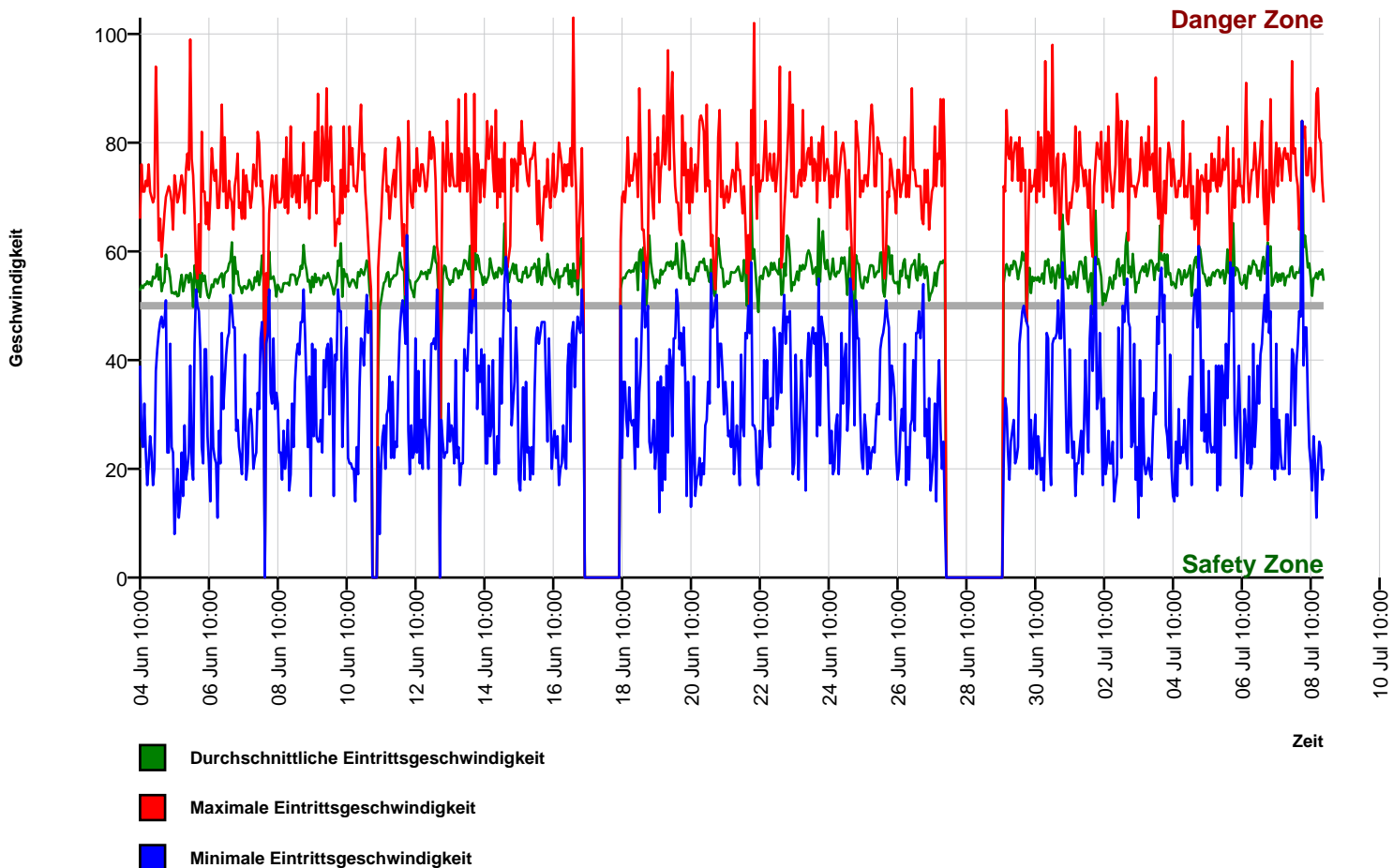
## Messstelle

Name	Hauptstr 1
Rtg. kommend (Name)	Paulengrund
Rtg. gehend (Name)	
Vmax StVO	
Kommentar	St. Wendeler Str
Gerätetyp	<b>DSD</b>

## Zeitbereich

Startdatum	04.06.2018 10:00
Enddatum	08.07.2018 19:59
Tage	Mo, Di, Mi, Do, Fr, Sa, So
Zeitintervall	60 Minuten
Zeitfenster / Tag	00:00 - 23:59

## Geschwindigkeits-Diagramm




## Autor

Institution	Ortsgemeinde Dittweiler
Abteilung	Straßen und Wege
Straße	Schmittweilerstr. 12
PLZ	66903
Stadt	Dittweiler
Land	Deutschland
Ansprechpartner	Winfried Cloß
Telefon	+49-157-85553214
E-Mail	buergermeister@dittweiler.de

Erstellt mit **DataCollect Webreporter** Version 1.0 am 12.07.2018 11:05:56

## Messstelle

Name	Hauptstr 1
Rtg. kommend (Name)	Paulengrund
Rtg. gehend (Name)	
Vmax StVO	
Kommentar	St. Wendeler Str
Gerätetyp	<b>DSD</b>

## Zeitbereich

Startdatum	04.06.2018 10:00
Enddatum	08.07.2018 19:59
Tage	Mo, Di, Mi, Do, Fr, Sa, So
Zeitintervall	60 Minuten
Zeitfenster / Tag	00:00 - 23:59

## Geschwindigkeits-Histogramm

